

Les plans des lignes BLS

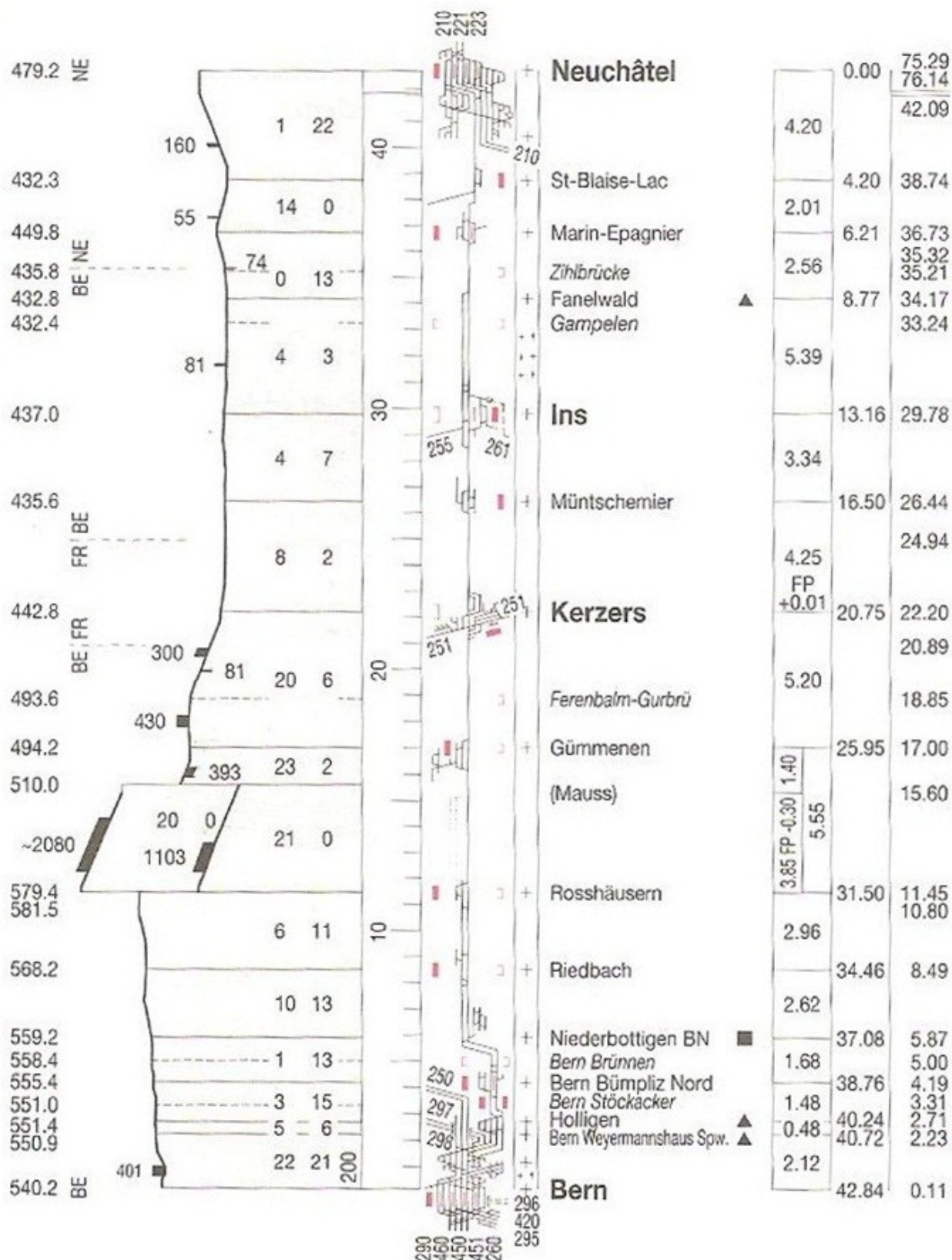


Tout les profils des lignes
Tout les ponts
Tout les tunnels

Document réalisé par : D. Müller

Les profil des lignes sont tirés du livre Bahnprofil Schweiz de Hans G. Wägli

La ligne 220



Ponts :

Zihl marin 74 m

A1 81 m

Saane Gümminen 393 m

Tunnels :

Champréveyres 160 m

Marin 55 m

Islerenhölzi 81 m

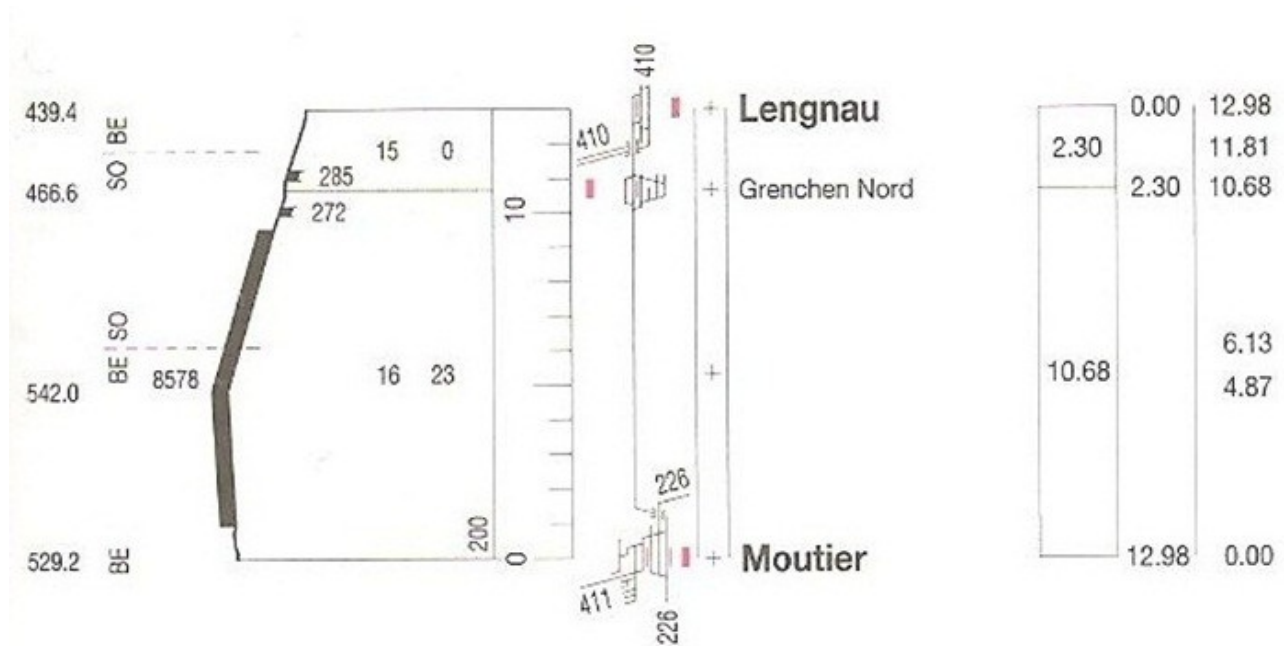
Oberfeld 300 m

Faverwald 430 m

Rosshäusern 1103 m

Donnerbühl 401 m

La ligne 232



Ponts :


Mösli 285 m

Oberdorf 272 m

Tunnel :

Grenchenberg 8578 m

La ligne 297



Ponts :

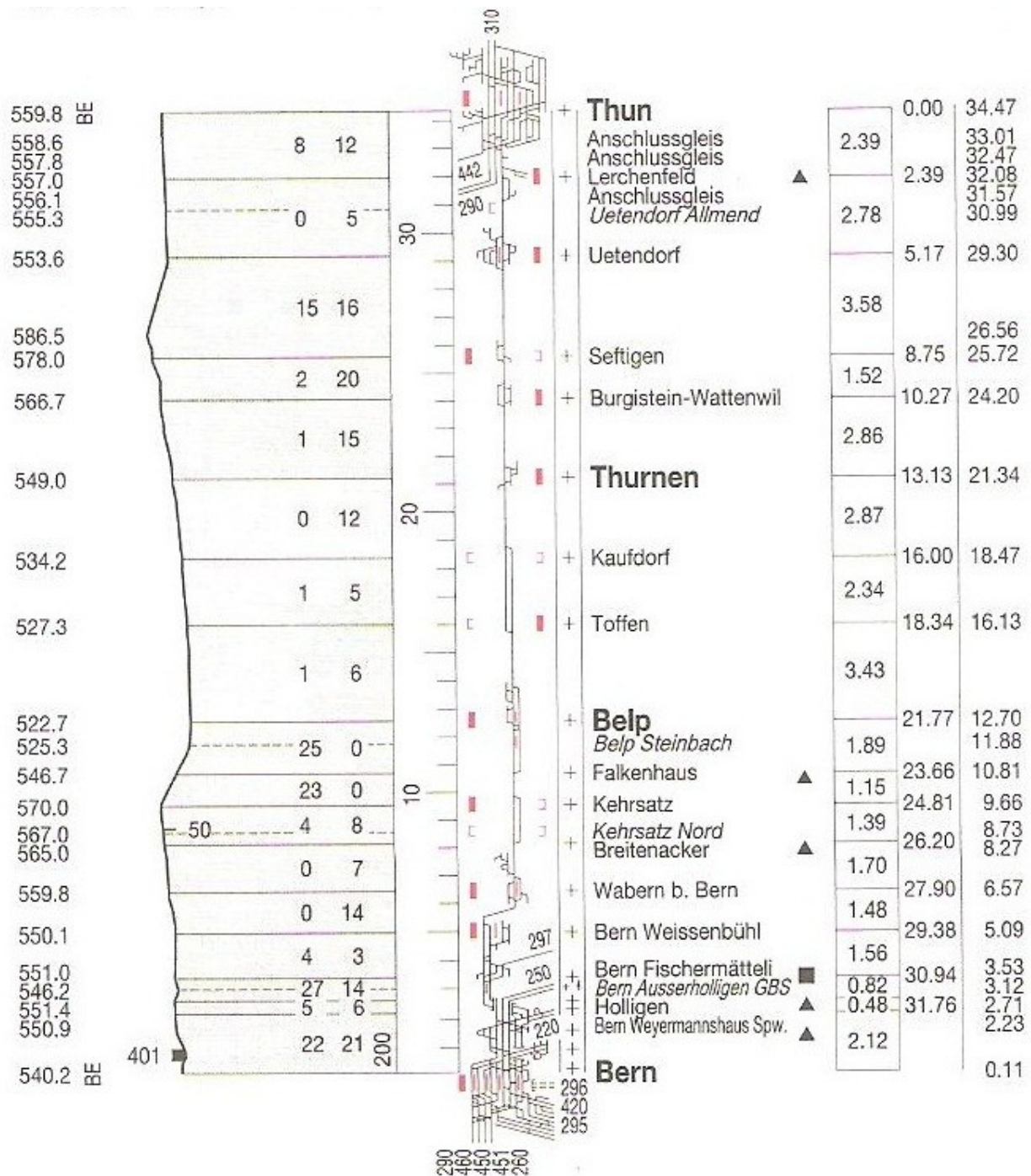
Schwarzwasser 180 m

Scherligraben 50 m

Tunnel :

Donnerbühl 401 m

La ligne 298



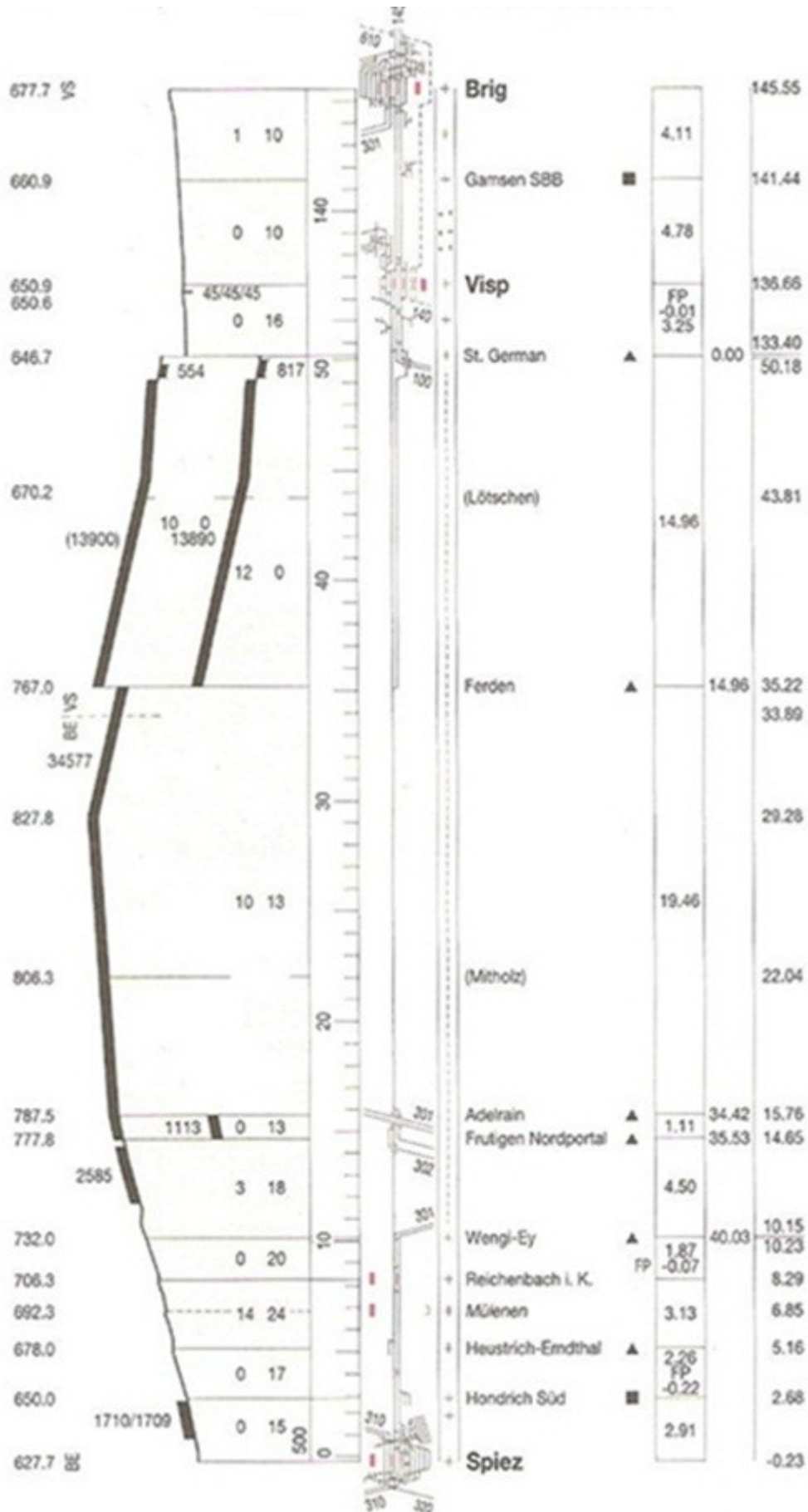
Ponts :

Staatsstrasse 50 m

Tunnel :

Donnerbühl 401 m

La ligne 300



Ponts :

Rhône nordbrücke 554 m

Rhône sudbrücke 817 m

Tunnels :

Lötschberg basis links 34577 m


Lötschberg basis rechts 15003 m

Engstlige 2585 m

Hondrich link 1710 m

Hondrich rechts 1709 m

La ligne 301



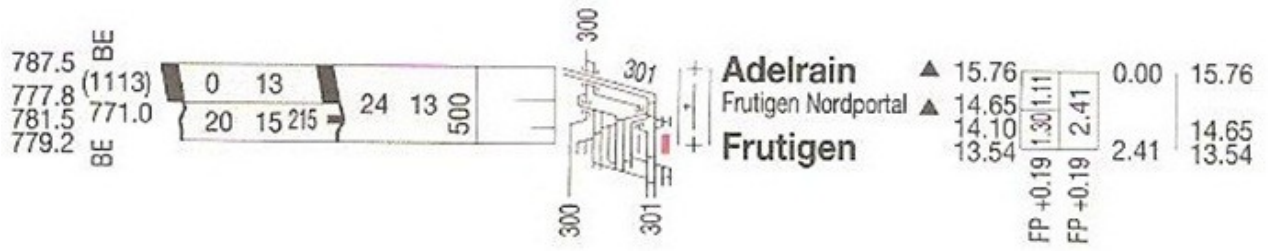
Ponts :

Rhône links 85 m
Rhône rechts 85 m
Mundbach links 42 m
Mundbach rechts 69 m
Hutstein rechts 186 m
Munderdrieste rechts 86 m
Lielten II rechts 73 m
Lielten I rechts 146 m
Lehne Badtunnel rechts 80 m
Brigerbad rechts 62 m
Eggelti rechts 97 m
Finnengraben links 69 m
Finnengraben rechts 72 m
Stadel rechts 106 m
Baltschieder links 101 m
Baltschieder rechts 103 m
Mili rechts 89 m
Bietschtal 136 m
Eichwald rechts 181 m
Liollibach rechts 86 m
Liollibach links 92 m
Luogelkin links 119 m
Luogelkin rechts 119 m
GH 14 75 m
GH12 152 m
Lonza IV 9 163 m
Lonza III 10 159 m
Lonza I links 84 m
Lonza II rechts 87 m
Sarengraben links 68 m
Sarengraben II rechts 86 m
Ronenwald II rechts 78 m
Ronenwald I links 76 m
Ronenwald I rechts 85 m
Haltenwald Fürfluh links 321 m
Fürten links 110 m
Felsenburg links 139 m
Felsenburg rechts 68 m
Stuckli rechts 80 m
Wallisgässchen rechts 88 m
Gemeindegrenze rechts 144 m
Kander frutigen links 285 m
Kander frutigen rechts 265 m

Tunnels :

Mundbach 88 m
Bad 80 m
Stadel 133 m
Eggerberg 792 m
Viktoria 28 m
Gründen 148 m
Domen 172 m
Mankin 447 m
Sevistein III 409 m
Bietschtal II 952 m
bietschtal I 589 m
Blasboden 377 m
Lidenplatten 256 m
Schluchi 107 m
Hohtenn 1346 m
Marchgraben-mittalgraben 1122 m
Mittalgraben-schmalholz 607 m
Mittalgraben 2 3298 m
Schintgraben 113 m
Stockgraben 123 m
Rotloui 298 m
Meiggbach 114 m
Lötschberg 14612 m
Riedschuck 1536 m
Hemligen 106 m
Rotbach 50 m
Feschfluh 98 m
Ronenwald 2 60 m
Ronenwald 59 m
Bunderbach kehrtunnel 1655 m
Fürten II 609 m
Felsenburg III 112 m
Felsenburg II 29 m
Felsenburg I 19 m
Fürten I 720 m
Hondrich links 1710 m
Hondrich rechts 1709 m

La ligne 302



Pont :

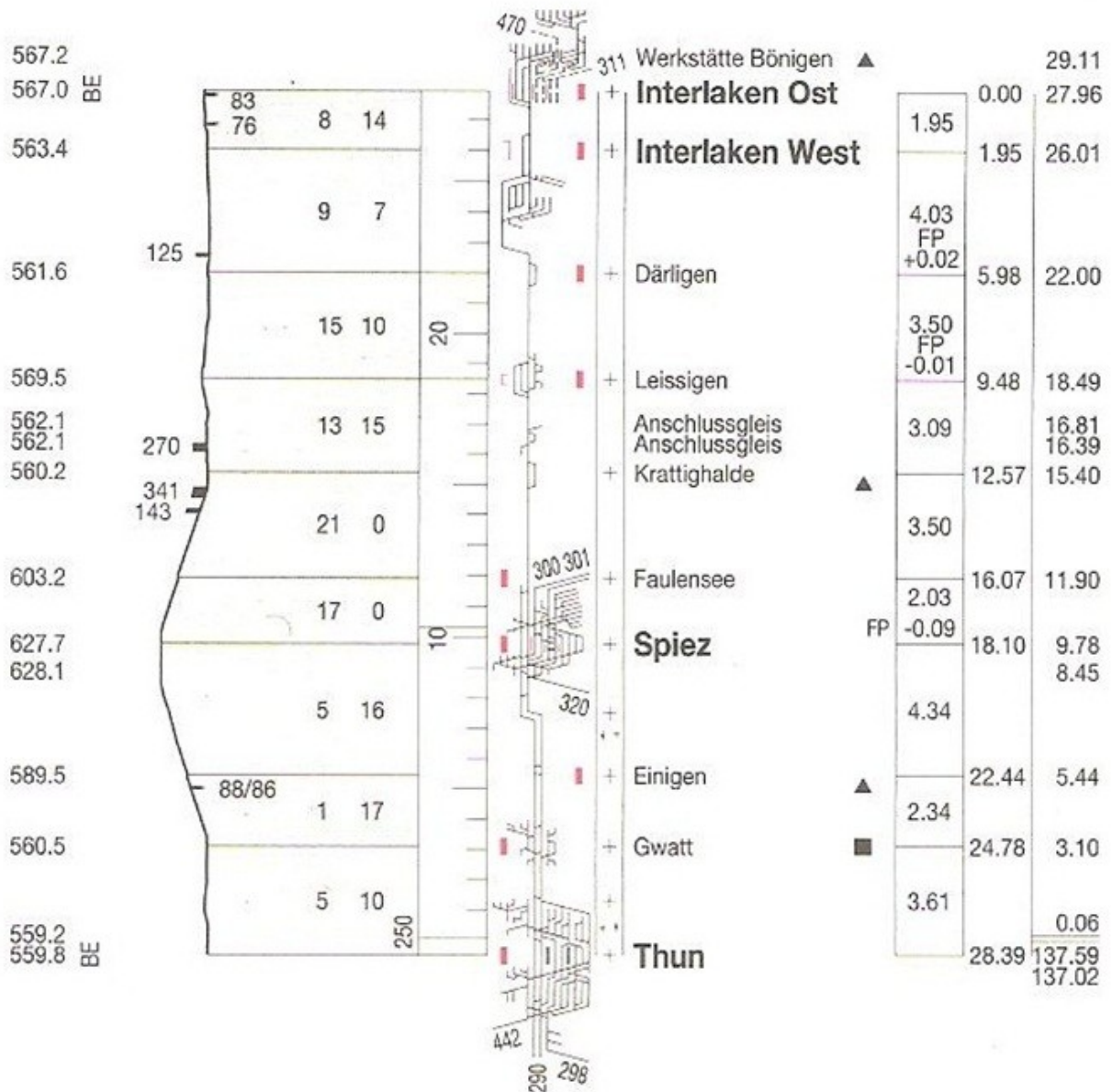
aucun

Tunnels :

Lötschberg basis 1113 m

Frutigen 215 m

La ligne 310




Ponts :

Obere Aare 83 m
 Untere Aare 76 m
 Kander links 88 m
 Kander rechts 86 m

Tunnels :

Därligen 125 m
 Leissigbad 270 m
 Krattighalden 341 m
 Krattiggraben 143 m

La ligne 320



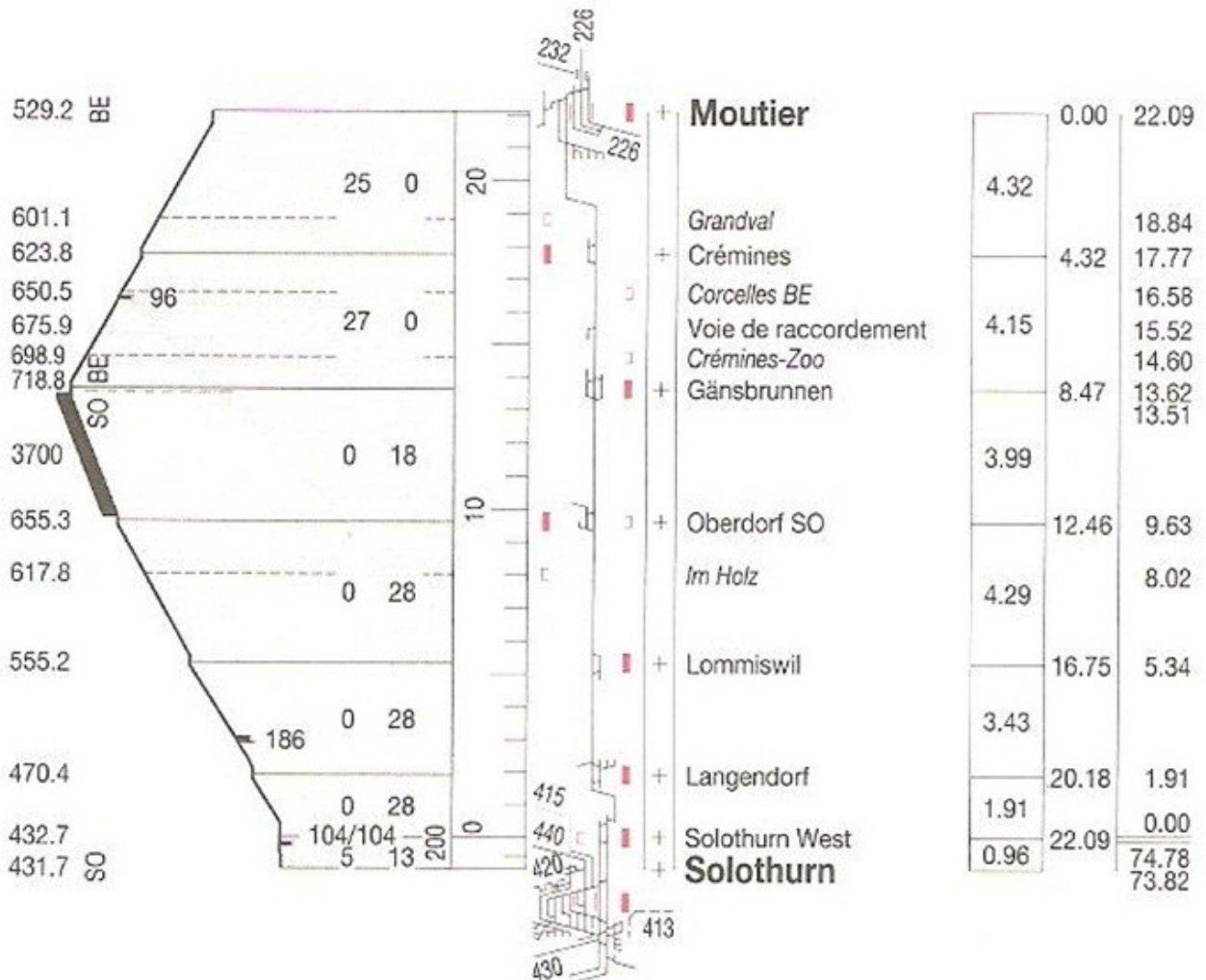
Ponts :

- Beretgraben 72 m
- Ruhrgraben 60 m
- Bunschenbach 135 m
- A6 Wimmis 60 m
- Kander Eifeld 93 m
- A6 Spiezmoos 68 m

Tunnels :

- Lahn 35 m
- Laubegg 252 m
- Pfaffenried 25 m
- Steini 60 m

La ligne 411



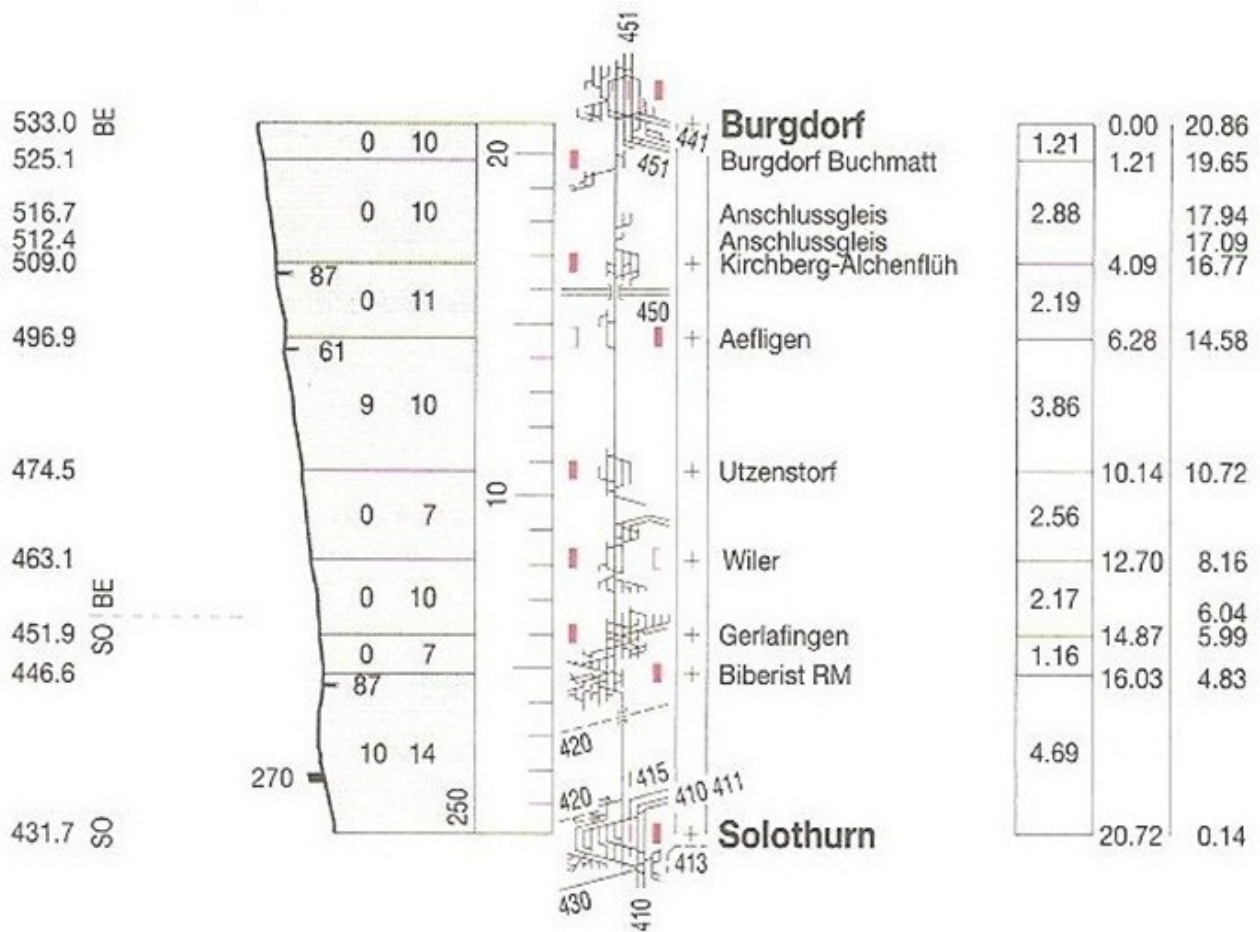
Ponts :

- Corcelles 69 m
- Geissloch 186 m
- Aare Solothurn links 104 m
- Aare Solothurn rechts 104 m

Tunnel :

- Weissenstein 3700 m

La ligne 440



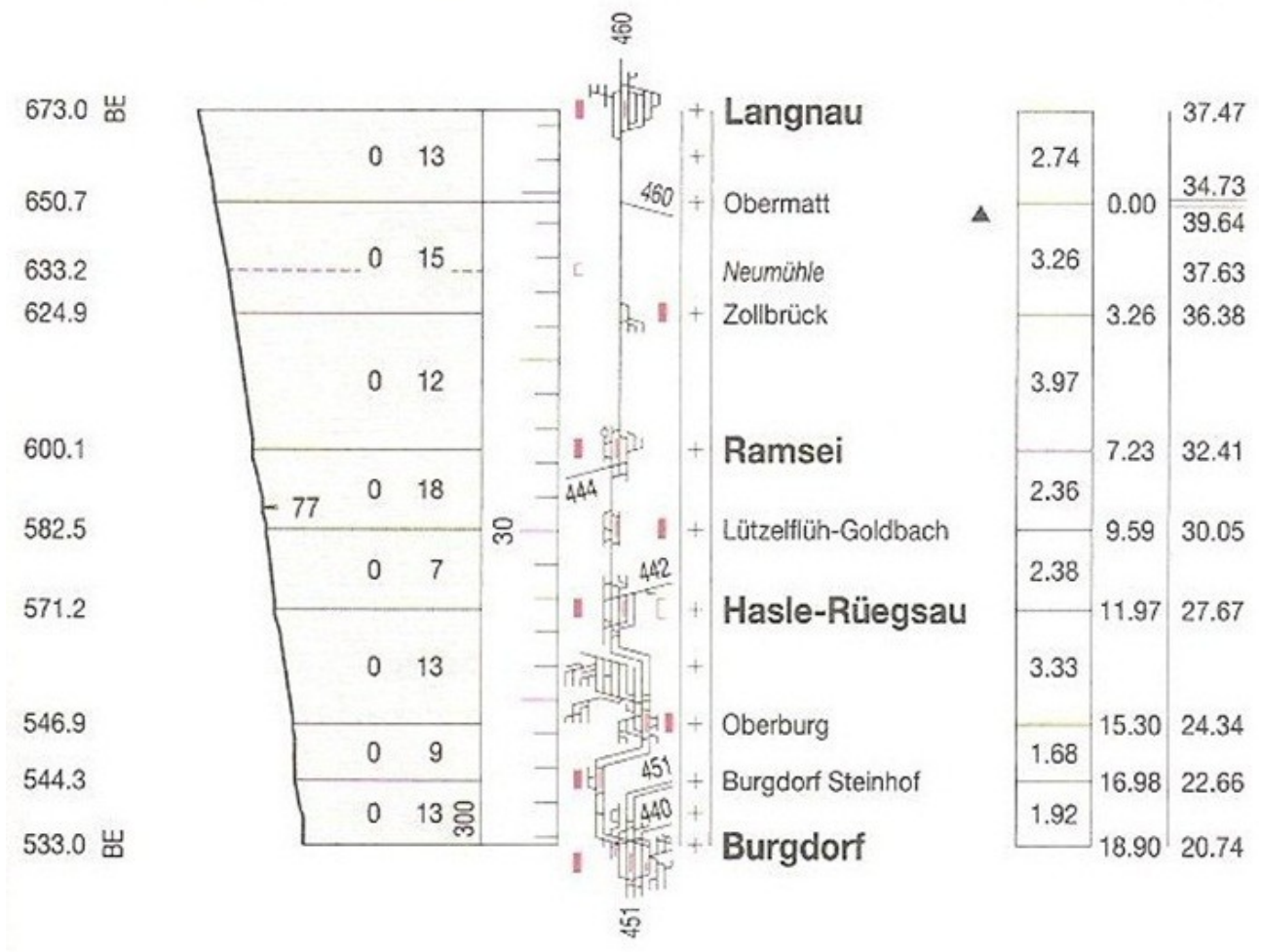
Ponts :

A1 Kirchberg 87 m
 Emme Aefligen 61 m
 Emme Biberist 87 m

Tunnel :

A5 270 m

La ligne 441



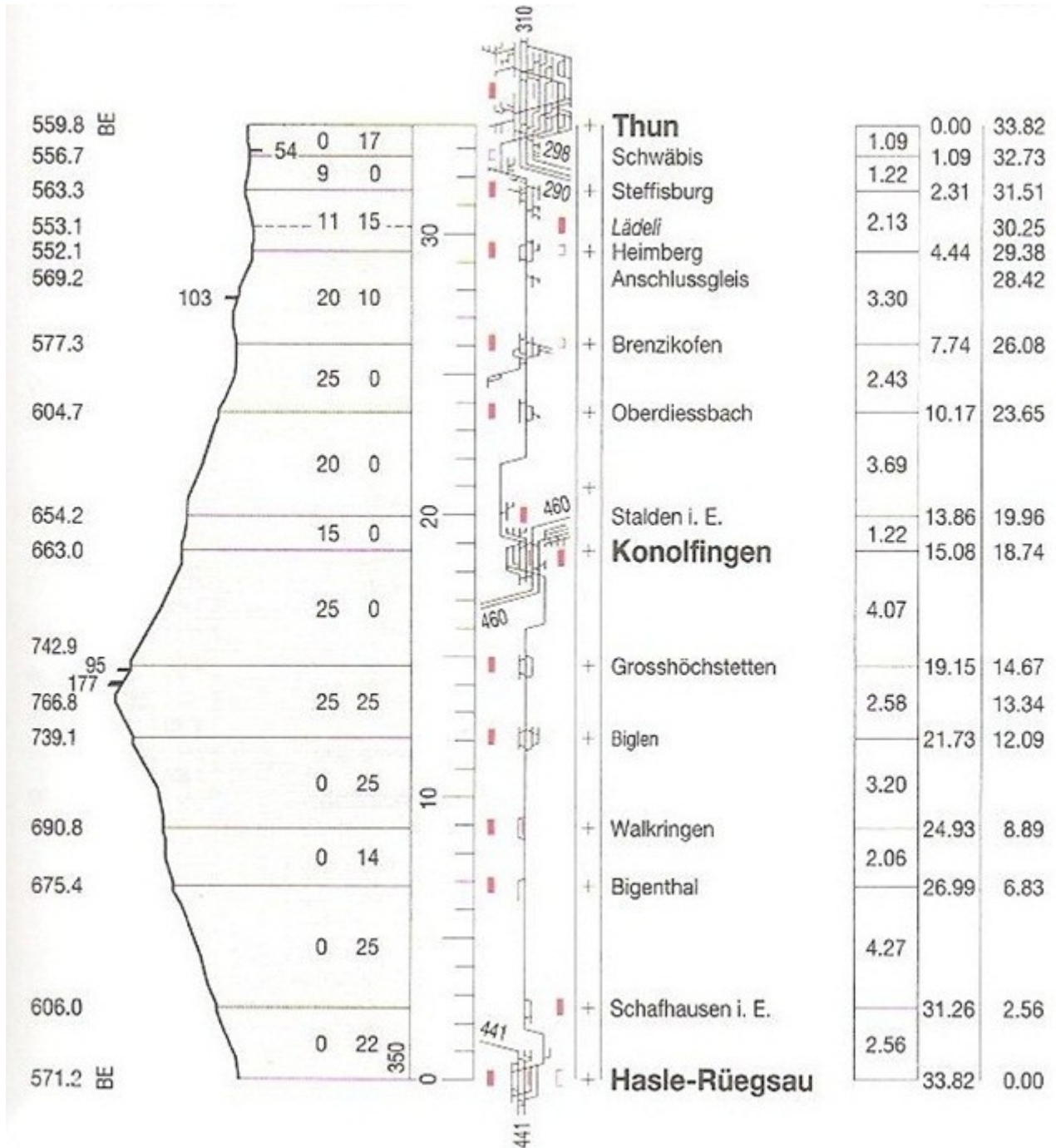
Pont :

Emme Gohlhaus 77 m

Tunnel :

aucun

La ligne 442



Pont :

Aare Schwäbis 54 m

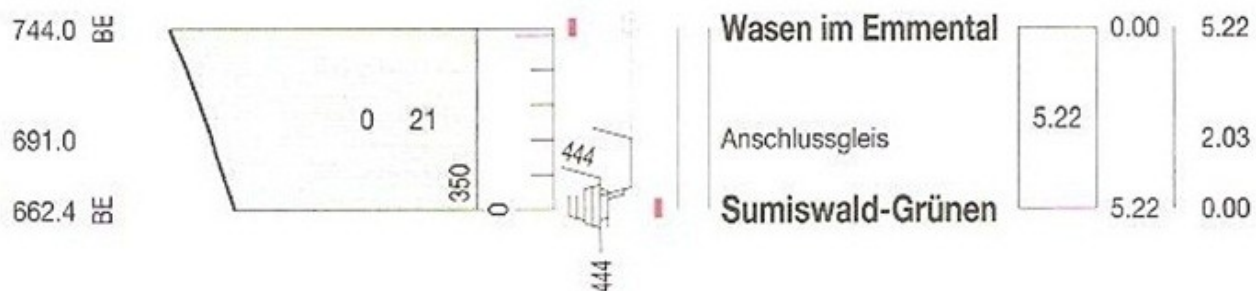
Tunnels :

Heimberg 103 m

Grosshöchstetten II 95 m

Grosshöchstetten I 177 m

La ligne 443



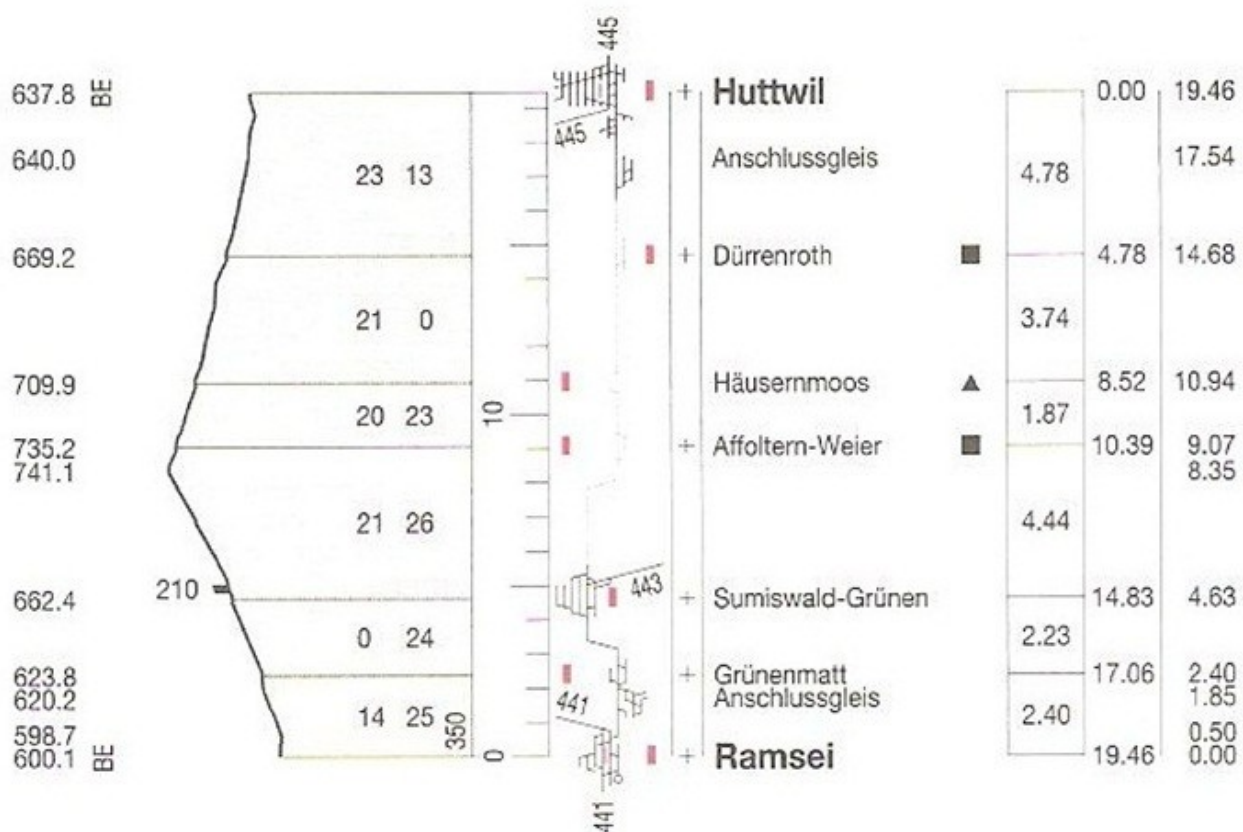
Pont :

Aucun

Tunnel :

Aucun

La ligne 444




Pont :

Aucun

Tunnel :

Sumiswil 210 m

La ligne 445




Pont :

Aucun

Tunnel :

Aucun



Ponts :

Kleine Emme Wertenstein 38 m
Kleine Emme Wolhusen 45 m
Emme Ilfis 81 m
Lorraine 1080 m

Tunnels :

Schönheim 199 m
Gütsch 326 m
Zimmenregg 1134 m
Werthenstein 29 m
Wolhusen 150 m
Untere Schächli 95 m
Obere Schächli 45 m
Entlenstalden 59 m
Wilzigen 250 m
Wiggen 40 m